

# WAPI TOUR



POUR  
CYCLISTES  
DÉBUTANTS OU  
CONFIRMÉS

AUX 4 COINS DE LA WALLONIE PICARDE À VÉLO  
142 KM DE PLAISIR

## PRÉPARATION

### INFORMATIONS PRATIQUES

P. 2

### ACCÉDER AU WAPITOUR

P. 3

### LOUER DES VÉLOS

P. 5

### PRENDRE SON VÉLO DANS LE TRAIN

P. 6

### S'ÉQUIPER

P. 6

### VOYAGER À VÉLO AVEC DES ENFANTS

P. 7

### CONSEILS DE SÉJOURS

P. 8

## PARCOURS

### SECTION 1

#### LES PLAINES DE L'ESCAUT

P. 10

### SECTION 2

#### LA VALLÉE DE LA DENDRE

P. 18

### SECTION 3

#### LE PAYS DES COLLINES ET LE MONT DE L'ENCLUS

P. 26

### SECTION 4

#### LES RIVES DE L'ESCAUT ET LA CITÉ AUX CINQ CLOCHERS

P. 34

BONNE  
ROUTE!





# INFORMATIONS PRATIQUES

## PRINCIPES DU VOYAGE

Ce carnet de route a été structuré en 4 parties de 26 à 43 km.

Ces 4 sections forment une grande boucle de 142 km qui vous permet de revenir à votre point de départ.

Pour l'ensemble du parcours, vous trouverez différentes propositions pour préparer votre séjour en Wallonie picarde :



Des **lieux ou activités à découvrir** tout au long de votre tracé.



Des **bars ou restaurants** à proximité du tracé ou sur votre lieu d'hébergement.



Des **hébergements** qui peuvent vous accueillir pour une nuit ou plus avec des facilités pour les vélos (chambres d'hôtes, hôtels, campings, hébergements insolites, gîtes,...)

Gîte / éco-lodge

Chambre d'hôtes

Hôtel

Logement insolite

Camping



Des **lieux de service** pour louer un vélo, le réparer ou acheter des accessoires.



Des **bureaux d'accueil** ou des **portails d'information** d'information touristique.



Des **gares** et des **parkings** à proximité de votre itinéraire pour l'intermodalité.

Tout au long de votre itinéraire, vous tomberez sur des établissements labellisés :

### Bienvenue vélo

En Wallonie, ce label atteste que les services et les équipements sont adaptés à vos besoins et il vous garantit dès lors un accueil de qualité. Ces lieux sont identifiés dans cet ouvrage.

### Clé Verte

Label international de tourisme durable pour les hébergements, salles d'évènement, restaurants, musées et attractions touristiques.

## ORIENTATION

### L'ITINÉRAIRE UTILISE LE SYSTÈME DES POINTS-NŒUDS. COMMENT CELA FONCTIONNE-T-IL ?

Le territoire est quadrillé d'un réseau de routes cyclables à l'intersection desquelles se trouvent des points-nœuds numérotés et signalés par des panneaux. À partir d'un point-



nœud, les directions vers les points-nœuds à proximité sont indiquées. Par exemple, vous êtes au point 77 et vous devez vous rendre au point 27, suivez la flèche « 27 » jusqu'à rejoindre ce

point. Suivez ensuite le balisage des numéros suivants sur la liste.

Les routes balisées en points-nœuds peuvent être des RAVeLs, des routes peu fréquentées ou encore des chemins cyclables. Vous pouvez dès lors être confrontés à d'autres usagers, soyez attentifs.



Pour vous faciliter la tâche, un balisage fléché « Wapitour » vous guide sans avoir

recours à une carte, un smartphone ou un GPS. Nous vous conseillons cependant d'emmener un de ces outils pour vous aider à rejoindre les hébergements, points d'intérêt à visiter, cafés et restaurants,...

La carte du réseau points-nœuds vélo de la Wallonie picarde est disponible sur [WWW.WAPISHOP.BE](http://WWW.WAPISHOP.BE) et dans les offices de tourisme du territoire. Un planificateur en ligne est aussi disponible sur [WWW.VISITWAPI.BE](http://WWW.VISITWAPI.BE)

Vous pouvez télécharger la trace GPX de chaque étape ou de l'ensemble de l'itinéraire et l'importer dans l'application de votre choix en flashant le QR code.



## TROUVER SON LOGEMENT, UN RESTAURANT OU UN POINT D'INTÉRÊT

Pour votre facilité, tous les logements et points d'intérêt sont indiqués sur la carte et se trouvent à proximité du tracé.

Pour les points d'intérêt qui se trouvent à plus de 250 m, la distance depuis le tracé est indiquée à côté de l'adresse. Les restaurants et logements qui figurent dans ce guide se trouvent tous à moins de 5 km de l'itinéraire.

## SENS DU TRACÉ

Le Wapitour peut bien entendu se parcourir dans les deux sens : horaire ou antihoraire. Cependant, nous avons choisi le sens anti-horaire (sens inverse des aiguilles d'une montre) car le dénivelé est d'autant plus accessible.

## ACCÉDER AU WAPITOUR

Si vous venez en train, essayez d'éviter les correspondances, toujours compliquées avec les deux-roues. Plusieurs gares se trouvent à proximité directe du tracé (elles sont également positionnées sur les cartes) :

- > Gare de **Tournai**
- > Gare de **Antoing**
- > Gare de **Maubray**
- > Gare de **Callenelle**
- > Gare de **Péruwelz**
- > Gare de **Blaton**
- > Gare de **Harchies**
- > Gare de **Ath**
- > Gare de **Houraing**
- > Gare de **Lessines**
- > Gare de **Froyennes**



La gare de Tournai est la plus importante en termes de destinations avec des liaisons pour Namur, Bruxelles, Lille, Courtrai, Dendermonde, Saint-Nicolas, Mouscron, Mons,...

Si vous venez en voiture, vous pouvez garer gratuitement votre véhicule pour plusieurs jours dans les parkings suivants :

## ATH

### PARKING DE LA GARE D'ATH

> Square des Locomotives  
7800 Ath  
50.626681- 3.774441

### PARKING DE LA SUCRERIE

> Rue de la Sucrierie  
7800 Ath  
50.625420 - 3.777673

## BELCÆIL

### PARKING DE L'OFFICE DE TOURISME DE BELCÆIL

> Rue de la Hunelle 12  
7970 Belcœil  
50.550609- 3.732709

## BLATON

### PARKING DE LA GARE DE BLATON

> Quartier de la gare  
7321 Blaton  
50.505552 - 3.666291

## ELLEZELLES

### PARKING DE LA BRASSERIE DES LÉGENDES

> Guinaumont 75  
7890 Ellezelles  
50.742902 - 3.687462

## FLOBECQ

### PARKING CENTRE SPORTIF JACKY LEROY

> Esplanade du Fair-Play 1  
7880 Flobecq  
50.732949 - 3.737631

## LESSINES

### PARKING DE LA GARE

> Rue René Magritte  
7860 Lessines  
50.713027 - 3.836576

## MONT-DE-L'ENCLUS

### PARKING MONT DE L'ENCLUS

> Enclus du Haut  
7750 Mont-de-l'Enclus  
50.759168 - 3.485036

## PÉRUWELZ

### PARKING PORT DE PLAISANCE

> 7600 Péruwelz  
50.518784 - 3.608628

## TOURNAI

### PARKING DE L'ESPLANADE DE L'EUROPE

> Esplanade du Conseil de l'Europe  
7500 Tournai  
50.604626 - 3.381080

### PARKING MONT SAINT-AUBERT

> Rue du Curé  
7542 Tournai  
50.654740 - 3.403231

### PARKING QUAI ANDRÉÏ SAKHAROV

> Quai Andreï Sakharov  
7500 Tournai  
50.611403 - 3.386052

# LOUER DES VÉLOS

## ATH

### POINT VÉLO D'ATH

> Square des Locomotives 6  
7800 Ath (déménagement prochain dans les locaux de la gare)  
[WWW.LA-VELOTERIE.BE](http://WWW.LA-VELOTERIE.BE)

## BELCÆIL

### OFFICE DU TOURISME DE BELCÆIL

> Rue de la Hunelle 12  
7970 Belcœil  
[WWW.VISITBELOEIL.BE](http://WWW.VISITBELOEIL.BE)

## BERNISSART

### OFFICE DU TOURISME DE BERNISSART

> Rue Lotard 14  
7320 Bernissart  
[WWW.BERNISSART.BE](http://WWW.BERNISSART.BE)

## ELLEZELLES

### MAISON DU PARC DU PAYS DES COLLINES

> Ruelle des Écoles  
7790 Ellezelles  
[WWW.MAISONDUPAYSDESCOLLINES.BE](http://WWW.MAISONDUPAYSDESCOLLINES.BE)

### AU CHAUDRON DES LÉGENDES

> Rue Guinaumont 75 b  
7890 Ellezelles

## LESSINES

### POINT VÉLO DE LESSINES

> Avenue des Prairies 3  
7860 Lessines  
[WWW.LA-VELOTERIE.BE](http://WWW.LA-VELOTERIE.BE)

## PECQ

### MAISON DE LÉAUCOURT

> Chemin des Étangs 12 A  
7742 Hérissonnes  
[WWW.LAMAISONDELEAUCOURT.COM](http://WWW.LAMAISONDELEAUCOURT.COM)

## TOURNAI

### POINT VÉLO - GARE DE TOURNAI

> Place Crombez 10  
7500 Tournai  
[WWW.LA-VELOTERIE.BE](http://WWW.LA-VELOTERIE.BE)

### ÉPICES ET VOUS

> Rue de la Cordonnerie 8 (anciennement la pharmacie)  
7500 Tournai  
[WWW.EPICES-ET-VOUS.BE](http://WWW.EPICES-ET-VOUS.BE)

### LOCATION VÉLOTERIE

Possibilité de se faire livrer les vélos dans une ville et de les remettre dans une autre !

# PRENDRE SON VÉLO DANS LE TRAIN

Des emplacements sont prévus à cet effet à l'intérieur des voitures ou dans un espace dédié. Si ce n'est pas clair, adressez-vous à l'accompagnateur de train pour savoir où ranger votre vélo. Évitez de monter là où les autres voyageurs seront gênés par la présence de votre vélo (couloirs, portes d'embarquement).

Il est nécessaire d'acheter un billet vélo à 4 € par trajet simple (tarif 2023) en complément de votre titre de transport personnel (sauf si votre vélo est pliable). Ce billet peut être acheté aux guichets, en ligne ou aux automates.

La SNCB a mis au point un planificateur de voyage BikeOnTrain ([BIKEONTRAIN.BELGIANTRAIN.BE](http://BIKEONTRAIN.BELGIANTRAIN.BE)) dédié aux cyclistes. Il vous aide à choisir le meilleur itinéraire pour voyager à vélo à bord des trains.

Il permet de vérifier :

- > le nombre d'emplacements vélos à bord de votre train,
- > si l'embarquement nécessite l'intervention de l'accompagnateur de train,
- > la hauteur du plancher du train.

## Quelques points d'attention :

- > Évitez les heures de pointe (de 7 à 9 h et de 16 à 18 h)
- > Les grands groupes ne sont pas autorisés.
- > L'accompagnateur de train peut refuser l'embarquement des

vélos si le train est rempli et tous les emplacements vélo occupés. Pas de panique, vous devrez juste prendre le train suivant.

**Rassurez-vous**, les trajets en train avec vélo demandent un peu d'organisation mais les accompagnateurs de train sont de bon conseil et les trajets se passent très bien.

## S'ÉQUIPER

L'itinéraire vous emmène principalement sur des voies dédiées aux vélos ou sur des routes secondaires. Le revêtement peut se révéler abîmé par endroits. Il est dès lors important de munir son vélo de pneus suffisamment larges et renforcés.

Lorsque vous partagez la route avec d'autres usagers, pensez à être visible et soyez attentif à leurs mouvements.

Pour mener en toute tranquillité votre parcours nous vous conseillons :

- > d'utiliser un **vélo récemment révisé** et réglé à vos mesures.
- > de vous munir d'un **kit de réparation** par personne (y compris une pompe et une chambre à air de rechange). Attention les vélos enfants peuvent avoir un diamètre de roue différent.
- > d'être attentif à la **pression des pneus**, surtout des vélos enfants dont les roues peuvent être plus petites.
- > de **n'emporter que l'essentiel**, deux sacoches de 20 L suffisent amplement pour voyager léger.
- > de prévoir **des sacoches plus petites pour les enfants** (habituellement utilisées pour les porte-bagages avant) ou



des sacs de bikepacking plus légers en l'absence de porte-bagages.

- > de vous munir de **gourdes** et d'en-cas en suffisance pour le trajet.
- > d'emporter une **batterie** afin de recharger votre téléphone ou votre GPS.

Et bien sûr, n'oubliez pas d'emporter **votre précieux roadbook** avec vous !

## VOYAGER À VÉLO AVEC DES ENFANTS

Le voyage à vélo avec des enfants à partir de 10-12 ans est tout à fait envisageable et deviendra certainement un souvenir mémorable et une belle expérience pour toute la famille.

Il est important de ne pas trop charger les vélos des enfants tout en laissant à portée de main les éléments qui leur seront utiles

(gourde, en-cas, casquette, veste, appareil photo, carnet de notes...). Le sac à dos n'est pas une bonne option quand il s'agit de rouler toute une journée, préférez les fontes ou sacoches de bikepacking plus légères (à attacher au cadre, à la selle ou au guidon).

Afin d'optimiser votre expérience, pensez à respecter le rythme des enfants. Il est important de programmer des étapes à la hauteur de leur force et de leurs envies. Des étapes de 25 à 45 km par jour (en fonction de l'âge et de l'expérience) permettront de trouver du plaisir dans le fait de rouler, de visiter et de prendre son temps. En cas de chaleur importante, évitez de rouler entre 11 et 15 h et préférez un départ matinal ou plus tardif. N'hésitez pas à proposer des objectifs gratifiants et ludiques pendant votre parcours qui aideront les plus jeunes à se motiver : dégustation d'une glace, moment de baignade, activités,...

Le voyage à vélo en famille est une expérience inoubliable qui vous donnera l'envie de recommencer.



## CONSEILS DE SÉJOUR

### DIFFICULTÉ DU PARCOURS ET NOMBRE DE KILOMÈTRES À PRÉVOIR PAR JOUR

Le Wapitour est dessiné pour rouler en mode *slow* et pour prendre le temps de découvrir la Wallonie picarde. Pour parcourir l'entièreté du tracé, nous conseillons en fonction de vos usages :

**4 JOURS**  
(35 KM/JOUR - 3 H/JOUR)  
Pour les familles - Idéal si vous êtes avec des enfants de moins de 12 ans.

**3 JOURS**  
(45 KM/JOUR - 3 H 30/JOUR)  
Pour les amis en mode *slow*, les familles avec des enfants un peu plus grands ou les débutants.

**2 JOURS**  
(70 KM/JOUR - 3 H 30-4 H/JOUR)  
Pour les vélos électriques et les habitués des voyages à vélo.

## PROPOSITION DE SÉJOURS

### 4 JOURS SUR LE WAPITOUR

En 4 jours, vous pouvez faire la totalité du Wapitour en prenant le temps de flâner, de contempler les paysages et de visiter les nombreux points d'intérêt.

JOUR 1 : TOURNAI → BLATON

JOUR 2 : BLATON → LESSINES

JOUR 3 : LESSINES  
→ MONT-DE-L'ENCLUS

JOUR 4 : MONT-DE-L'ENCLUS  
→ TOURNAI

### 3 JOURS SUR LE WAPITOUR

En 3 jours, l'entièreté du Wapitour reste à votre portée en mode *slow* avec des étapes légèrement plus longues mais toujours largement accessibles.

Vous aurez suffisamment le temps pour découvrir, déguster et admirer les attractions et les plaisirs décrits dans ce roadbook.

JOUR 1 : TOURNAI → BELŒIL

JOUR 2 : BELŒIL → ELLEZELLES

JOUR 3 : ELLEZELLES → TOURNAI

### 2 JOURS SUR LE WAPITOUR

Parcourir l'entièreté du Wapitour alors qu'on ne dispose que de deux jours ? C'est possible !

JOUR 1 : TOURNAI → ATH (67 KM)

### JOUR 2 : ATH → TOURNAI (75 KM)

Vous pouvez également ne réaliser qu'une partie du tracé afin de profiter encore davantage des propositions de ce guide. Pour éviter de faire l'aller-retour par le même trajet, nous vous conseillons alors de partir d'une des gares indiquées sur la carte et listées p. 3-4 et de revenir en train. Si vous êtes en voiture, vous pouvez démarrer d'un des parkings listés p. 4-5 et revenir également en train. Il faut bien entendu vérifier qu'il y ait une gare à proximité de votre parking.

Deux propositions d'itinéraires à partir et vers les gares principales du tracé :

### PROPOSITION 1 : 67 KM

JOUR 1 : TOURNAI → BLATON

JOUR 2 : BLATON → ATH  
puis retour en train à Tournai

### PROPOSITION 2 : 78 KM

Une version plus longue et plus vallonnée :

JOUR 1 : ATH  
→ MONT-DE-L'ENCLUS

JOUR 2 : MONT-DE-L'ENCLUS  
→ TOURNAI puis retour en train

### NOTES

.....

.....

.....

.....

.....

# LES PLAINES DE L'ESCAUT

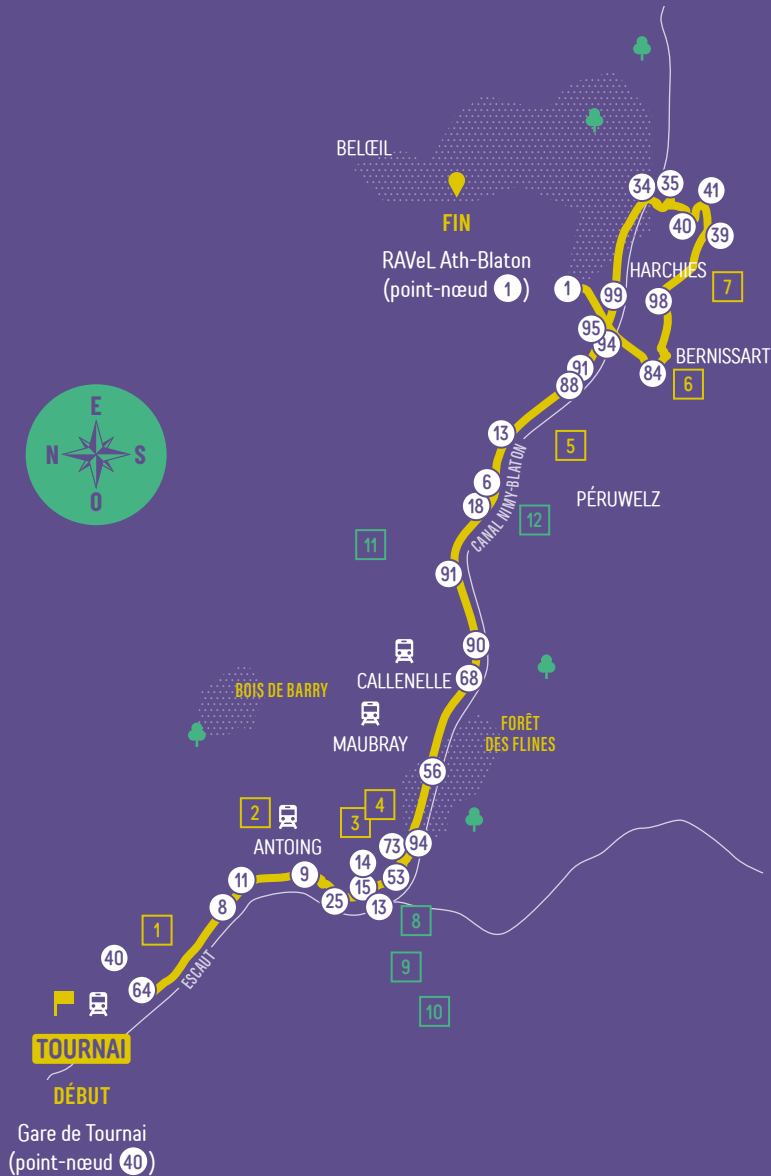


**DISTANCE : 43 KM**

**DÉNIVELÉ : 157 M**

**DIFFICULTÉ : 5/10**

**V**ous démarrez votre route devant la gare de Tournai (PN ④①) non loin du célèbre Beffroi de Tournai, le plus ancien de Belgique et inscrit au patrimoine mondial de l'UNESCO. Vous quittez la ville historique et sa cathédrale romane en suivant l'Escaut vers l'Est. Après avoir longé Antoing, vous quittez l'Escaut à hauteur du plan d'eau artificiel du Grand Large de Péronnes (PN ⑤③) et longez le canal Nimy-Blaton-Péronnes. À Blaton, vous quittez le canal pour une boucle qui vous permet de découvrir, d'une part, le site de Bernissart où a été découverte la plus grande concentration historique d'Iguanodons (PN entre ⑧④ et ①), et d'autre part, les Marais d'Harchies (PN ③⑨), site naturel de 550 ha de zones humides exceptionnelles, écriin d'une biodiversité très riche.



## POINTS-NEUDS

④① » ⑥④ » ④⑨ » ⑧ » ①① » ⑨ » ②⑤ » ①⑤ » ①③ » ①④ » ⑤③ » ⑤⑤ » ⑦③ » ⑨④ » ⑤⑥ » ⑥⑧ » ⑨① » ⑨① » ①⑧ » ⑥ » ①③ » ⑧⑧ » ⑨① » ⑨④ » ⑨⑤ » ⑨⑨ » ③④ » ③⑤ » ④① » ④① » ③⑨ » ⑨⑧ » ⑧④ » ①



## DÉCOUVRIR

### 1 ECOPARK ADVENTURES

Implanté au bord de la Carrière de l'Orient à deux pas de Tournai, il propose 3 types d'activités différentes. L'Ecopark Adventures vous invite à l'agilité avec ses 9 parcours accrobranche (à partir de 5 ans) et la plus grande tyrolienne de Belgique (330 m). L'Ecopark Legends permet d'évoluer entre les arbres grâce à un immense réseau de 1500 m<sup>2</sup> de filets suspendus. Enfin l'Ecopark Games, est un mélange de jeu de piste numérique et d'évasion game en extérieur.

> **Rue de l'Orient 1 (1 km)**

**7500 Tournai**

[ECOPARK-ADVENTURES.COM](http://ecopark-adventures.com)

### 2 LE CHÂTEAU D'ANTOING

Résidence privée des Princes de Ligne à Antoing qui a accueilli Philippe le Bon, Charles le Téméraire, Maximilien d'Autriche et bien d'autres. Ce château féodal domine toute la vallée de l'Escaut. Il est ceinturé de murailles fortifiées du XII<sup>e</sup> siècle et son entrée est protégée par un bolwerk (impressionnant bastion fortifié). Le château a été entièrement reconstruit au XIX<sup>e</sup> siècle dans un style néo-gothique. Son donjon lui donne une allure de château de conte de fées. Le domaine couvre 72 ha. Les visites sont accompagnées uniquement.

> **Place Bara 19 (500 m)**

**7640 Antoing**

[WWW.ANTOING.NET](http://www.antoing.net)

### 3 LE GRAND LARGE DE PÉRONNES

Ce plan d'eau de 45 ha fut aménagé dans les années 60. Il nécessita le déplacement de 4 millions de

m<sup>3</sup> de terre. Sa première fonction est de réguler le niveau d'eau entre le canal et l'Escaut. Deux écluses permettent aux bateaux de 1350 tonnes de franchir les 18 m de dénivellation entre le fleuve et le canal. Aux deux extrémités du Grand Large, deux clubs : le TYC (Tournai Yacht Club) et le PYC (Péronnes Yacht Club) vous offrent la possibilité de pratiquer des sports nautiques. C'est aussi le site idéal pour pique-niquer.

> **RAVeL W4 Canal Nimy-Blaton-Péronnes**  
**7640 Antoing**

### 4 L'ESCALE AVENTURE

Parc de loisirs installé dans un ancien chantier naval entièrement réhabilité dans l'esprit du lieu et reconverti en installations de divertissement. Sur place, vous découvrirez un restaurant/bar à tapas, une aire de jeux pour enfants, une micro-brasserie (Spits) et une piste de karting électrique indoor. L'Éscale propose aussi de partir en balade en buggy sur les chemins de campagne.

> **Avenue du Lac (1 km)**

**7640 Péronnes**

### 5 L'ESCALE FORESTIÈRE ET LE PARC NATUREL DES PLAINES DE L'ESCAUT

Découvrez la forêt grâce aux espaces d'interprétation et aux aménagements ludiques. Faites aussi l'expérience du terrain sensoriel de la Pic'orée et de son parcours pieds nus ou immergez-vous à hauteur de la canopée sur le Promenoir des Cimes, structure architecturale de 50 m au sein de la Maison du Parc naturel des Plaines de l'Escaut. L'Éscale forestière est une véritable porte d'entrée sur la forêt de Bon-Secours (1000 hectares). Le centre d'interprétation Explor'forêt, quant à lui, vous donne les clés de l'écosystème forestier.

> **Rue des Sapins 31 (2,2 km)**

**7603 Bon-Secours**

[WWW.ESCALEFORESTIERE.BE](http://www.escaleforestiere.be)



## 6 MUSÉE DE L'IGUANODON

Vous serez directement attiré par ce vrai squelette d'iguanodon haut de 5 m et vieux de 130 millions d'années, découvert par des mineurs dans une fosse de Bernissart en 1878. Le musée présente aussi un méno사ure (premier reptile marin), des centaines d'autres fossiles et une impressionnante collection de minéraux. Les guides se mettent à la portée des enfants devenus pour l'occasion paléontologues.

> Rue Lotard 14  
7320 Bernissart  
[WWW.BERNISSART.BE/MUSEEIGUANODON](http://WWW.BERNISSART.BE/MUSEEIGUANODON)

## 7 LES MARAIS D'HARCHIES

Les effondrements miniers et la remontée de la nappe aquifère ont donné naissance à ces différents plans d'eau. Ce complexe marécageux d'une superficie de 550 hectares est un site majeur pour la faune et la flore de Wallonie. En visite guidée ou non, découvrez les plans d'eau entourés de roselières, habitat de plus en plus rare qui attire des oiseaux migrateurs spécifiques. Muni de votre paire de jumelles, vous observerez la faune locale. Deux circuits sont proposés : 4,8 km et 6,7 km.

> Chemin des Préaux 5  
7321 Harchies  
[CRIEHARCHIES.NATAGORA.BE](http://CRIEHARCHIES.NATAGORA.BE)



## GOÛTER AUX SAVEURS LOCALES

### BRASSERIE CAULIER

Grâce à la visite guidée de la brasserie datant de 1980, vous

découvrirez les installations et le procédé de brassage pour la gamme de Bon Secours, Stuut et Paix Dieu. La production de bières de caractère n'aura plus aucun secret pour vous.

> Rue de Sondeville 134 (2 km)  
7600 Péruwelz  
[WWW.BRASSERIECAULIER.BEER](http://WWW.BRASSERIECAULIER.BEER)



## BOIRE UN VERRE OU SE RESTAURER

### LES REMPARTS

Restaurant chaleureux de cuisine traditionnelle au pied du château d'Antoing

> Place Bara 17 (600 m)  
7640 Antoing  
[f.lesrempartsrestaurantantoining](http://f.lesrempartsrestaurantantoining)

### SEL ET POIVRE

Restaurant gastronomique de cuisine créative, locale et bio

> Rue de la Fontaine 3 (1,8 km)  
7620 Brunehaut  
[WWW.SELETPOIVRE.NET](http://WWW.SELETPOIVRE.NET)

### CAFÉ DES PÊCHEURS

Café et restaurant de grillade au bord du canal

> Rue du Canal 19 (400 m)  
7640 Antoing  
[WWW.CAFEDESPECHEURS.BUSINESS.SITE](http://WWW.CAFEDESPECHEURS.BUSINESS.SITE)

### L'ESCALE BAR

Bar à tapas situé sur le site de l'Escale Aventure

> Avenue du Lac (800 m)  
7640 Antoing  
[WWW.ESCALE-AVENTURE.BE](http://WWW.ESCALE-AVENTURE.BE)

### L'AUBERGE DU LAC

Café-brasserie-petite restauration en bordure du vieux canal

> Rue du Canal 4 (850 m)

### 7640 Antoing

[f.Auberge-du-Lac-à-Péronnes-Lez-Antoing](http://f.Auberge-du-Lac-à-Péronnes-Lez-Antoing)

### AUBERGE DU MARAIS

Cuisine traditionnelle dans une vieille auberge

> Rue du général de Gaulle 22 (1,2 km)  
7604 Callenelle  
[AUBERGEDUMARAIS.WORDPRESS.COM](http://AUBERGEDUMARAIS.WORDPRESS.COM)

### LE CHAT'TOUILLEUR

Restaurant familial et tea-room

> Rue Piteuse 48/A (1,2 km)  
7604 Brasménil  
[WWW.LECHATTOUILLEUR.BE](http://WWW.LECHATTOUILLEUR.BE)

### PÂTISSERIE QUENTIN GEMINE

Bar à dessert et créateur de goûts

> Rue Pont à la Faulx 16 (1,3 km)  
7600 Péruwelz  
[f.GemineHorecabbyQuentingemine](http://f.GemineHorecabbyQuentingemine)

### LA FORCE D'UN RÊVE

Petite restauration durable et de saison « 100 % frais maison » avec des produits issus du circuit-court

> Grand place 47 (1,5 km)  
7600 Péruwelz  
[f.laforcedunreveperuwelz](http://f.laforcedunreveperuwelz)

### LE SAM'SUFFIT

Brasserie située sur le RAVeL en bordure du canal

> Boiterie 4 (200 m)  
7600 Péruwelz  
[f.LeSam'Suffit](http://f.LeSam'Suffit)

### LA TABLE DES MARAIS

Restaurant familial de cuisine française

> Chaussée Brunehaut 45 (1 km)  
7321 Harchies  
[WWW.LATABLEDESMARAIS.BE](http://WWW.LATABLEDESMARAIS.BE)



## SE LOGER

### 8 SUBSTANTIEL WELLNESS SUITE

Chambre d'hôtes avec spa, sauna,

hammam, et jacuzzi

> Rue de Tournai 103  
7620 Brunehaut  
[WWW.SUBSTANTIEL.BE](http://WWW.SUBSTANTIEL.BE)

### 9 GÎTE DE LA FERME DES PRÉS

Accueil champêtre à la ferme

> Rue des Prés 2  
7620 Jollain-Merlin  
[WWW.GITEDELAFERMEDESPRES.SITEW.BE](http://WWW.GITEDELAFERMEDESPRES.SITEW.BE)

### 10 LES GANADES

Gîte moderne au cœur des pépinières

> Rue de Pont 12  
7620 Jollain-Merlin  
[WWW.AIRBNB.FR/ROOMS/47346439](http://WWW.AIRBNB.FR/ROOMS/47346439)

### 11 LA PETITE MAISON

DE BRAFFE

Gîte au village

> Rue du Quesnoy 36  
7604 Braffe  
[WWW.LAPETITEMAISONDEBRAFFE.BE](http://WWW.LAPETITEMAISONDEBRAFFE.BE)

### 12 HÔTEL SAINT DANIEL

Hôtel chaleureux et confortable, situé dans une ancienne graineterie

> Rue Bataille 16  
7600 Péruwelz  
[WWW.HOTELSAINTDANIEL.BE](http://WWW.HOTELSAINTDANIEL.BE)



## SERVICES

### RÉPARER SON VÉLO

### POINT VÉLO - GARE DE TOURNAI

> Place Crombez 10  
7500 Tournai  
[WWW.LA-VELOTERIE.BE](http://WWW.LA-VELOTERIE.BE)



# INFORMATIONS TOURISTIQUES

## EN LIGNE

### MAISON DU TOURISME DE LA WALLONIE PICARDE

> [WWW.VISITWAPI.BE](http://WWW.VISITWAPI.BE)

## SUR PLACE

### OFFICE DU TOURISME DE TOURNAI - VISIT TOURNAI

> Place Paul-Émile Janson 1  
7500 Tournai

### OFFICE DU TOURISME D'ANTOING

> Place Bara 19,  
7640 Antoing

### OFFICE DU TOURISME DE PÉRUWELZ

> Rue Albert 1er 35  
7600 Péruwelz

### L'ESCALE FORESTIÈRE - BON-SECOURS (fermeture temporaire)

> Rue des Sapins  
7603 Bon-Secours

### OFFICE DU TOURISME DE BERNISSART

> Rue Lotard 14  
7320 Bernissart

## NOTES

.....

.....



# LA VALLÉE DE LA DENDRE



SECTION 2



## POINTS-NŒUDS

1 » 93 » 31 » 32 » 30 » 82 » 81 » 85 » 79 » 76 » 73 » 86 » 61 » 1 » 2  
 » 55 » 40 » 39 » 35 » 34 » 45 » 30

**DISTANCE : 36,3 KM**

**DÉNIVELÉ : -15 M**

**DIFFICULTÉ : 4/10**

Vous quittez le canal Nimy-Blaton-Péronnes par un pont de l'ancienne ligne de chemin de fer et survolez la complexité des croisements de canaux (PN ①). Ce n'est pas un hasard si Blaton est surnommée « la petite Venise du Hainaut ». Vous rejoignez le très étroit canal Blaton-Ath qui serpente entre la forêt de Stamburges et la forêt domaniale de Belœil. À moins de 2 km du Canal se trouve le Château de Belœil (PN ⑧⁹), célèbre pour son parc baroque. Le domaine appartient depuis le 16<sup>e</sup> siècle à la famille du Prince de Ligne. De loin, vous apercevez Ath, une ville d'une grande importance historique. Le folklore de la Ducasse d'Ath avec ses géants est reconnu mondialement. Après Ath, le canal rejoint la Dendre dont vous suivez les méandres jusqu'à Lessines. N'y manquez pas le site exceptionnel de l'Hôpital médiéval de Notre-Dame à la Rose (PN ④⁴).



## DÉCOUVRIR

### 14 LA GRANDE BRUYÈRE DE BLATON

Ancienne carrière de pierre et de sable, elle est devenue un écrin de nature uniquement accessible à pied. Elle est le témoin du passé industriel de la région. Son sol particulier et sableux est favorable au développement d'une lande à bruyère et à l'accueil de l'hirondelle de rivage.

> **Le Long du RAVeL W1 (50 m)**  
[WWW.PLAINESELESCAUT.BE](http://WWW.PLAINESELESCAUT.BE)

### 15 LA MER DE SABLE ET LA FORÊT DE STAMBRUGES

Située au sud de la forêt indivise de Stambuges, ce lieu unique et original de la Wallonie picarde est une grande étendue de sable, bordée par une pinède d'un côté et par une lande sèche en alternance avec une lande tourbeuse à bruyère de l'autre. Une partie est classée en réserve naturelle. Elle accueille une faune et une flore très caractéristiques.

> **Rue du Grippet (800 m)**  
7973 Stambuges

### 16 DOMAINE DU CHÂTEAU DE BELCÈIL

Classé au patrimoine majeur de Wallonie, il est la résidence des Princes de Ligne depuis le XIV<sup>e</sup> siècle. Ses nombreuses salles exposent une riche collection d'objets d'art du XV<sup>e</sup> au XIX<sup>e</sup> siècle. Les pièces de mobilier sont signées par les meilleurs ébénistes français des XVI<sup>e</sup> et XVII<sup>e</sup> siècles. La bibliothèque fait 18 m de long sur 6 m de haut et contient 20.000 livres! Son espace d'exposition retrace l'histoire de la Famille de Ligne mais également l'histoire en général. Ses jardins, au cœur d'un parc de 25 ha, font partie des plus beaux jardins à la française d'Europe. Ils ont été conçus

et réalisés par dix générations successives et sont entretenus fidèlement dans le souci de respecter le dessin original de 1664.

> **Rue du Château 11 (1,5 km)**  
7970 Belcèil  
[WWW.CHATEAUDEBELOEIL.COM](http://WWW.CHATEAUDEBELOEIL.COM)

### 17 MUSÉE DE LA VIE RURALE (fermeture temporaire)

Dans une ferme du XVII<sup>e</sup> siècle, remodelée au XIX<sup>e</sup> siècle, 42 salles témoignent de la rude vie de nos aïeux. Le musée reflète les techniques et conditions de la vie paysanne dans un cadre authentique. Pour une visite ludique et éducative, optez pour les audio-visio guides sur Ipad et profitez des témoignages de locaux. Les visites se terminent «Au barbechin» où vous dégustez une bière artisanale de la région.

> **Rue Augustin Melsens 28 (500 m)**  
7950 Huissignies  
[WWW.MUSEE-HUISSIGNIES.COM](http://WWW.MUSEE-HUISSIGNIES.COM)

### 18 PAIRI DAIZA

▲ **L'attraction se trouve à plus de 10 km du RAVeL!**

Situé dans l'ancien domaine de Cambron Casteau, ce parc animalier vous invite à réaliser le tour du monde à la manière d'un grand explorateur! Dans un parc paysager de 55 ha, plusieurs continents côtoient les ruines de l'abbaye cistercienne. Vous traversez les jardins des mondes aménagés par les meilleurs artisans et découvrez l'Australie, l'Afrique, l'Indonésie, la Chine... Plus de 5.000 animaux évoluent en semi-liberté et viennent à votre rencontre: girafes, éléphants, kangourous, lémuriers, singes-écureuils...

> **Domaine de Cambron (10 km)**  
7940 Brugelette  
[WWW.PAIRIDAIZA.EU](http://WWW.PAIRIDAIZA.EU)

### 19 LA MAISON DES GÉANTS

▲ **En travaux**

La Ducasse d'Ath est une célébration importante pour la ville, sa population et ses visiteurs (fin août - début septembre). Dans la Maison des





Géants, vous pourrez vivre toute l'année le folklore dédié à la Ducasse d'Ath. Venez rencontrer les célèbres géants de la ville d'Ath! Seul musée spécifiquement dédié aux géants du Nord, la Maison des Géants est également l'office de tourisme de la ville d'Ath et un centre d'études et de recherches autour des traditions populaires liées aux figures humaines et animales de grande taille.

> **Rue de Pintamont 18 (500 m)**  
7800 Ath  
[WWW.MAISONDESGEANTS.BE](http://WWW.MAISONDESGEANTS.BE)

## 20 L'ESPACE GALLO-ROMAIN

Les bateaux et collections archéologiques présentés à l'Espace gallo-romain d'Ath sont issus d'une découverte exceptionnelle réalisée à Pomeroeul en 1975. Inscrits parmi les Trésors de la Fédération Wallonie-Bruxelles, ces bateaux sont les seules embarcations antiques conservées en Belgique. D'une valeur scientifique internationale, ils témoignent de l'architecture fluviale et de la batellerie dans la Gaule romaine. Idéal pour les familles et les groupes scolaires, l'Espace gallo-romain vous propose de nombreuses expositions, visites guidées, ateliers et animations toute l'année.

> **Rue de Nazareth 2 (500 m)**  
7800 Ath

[WWW.ESPACEGALLOROMAIN.BE](http://WWW.ESPACEGALLOROMAIN.BE)

## 21 LE BLANC MOULIN D'OSTICHES

Le « Blanc Moulin » à Ostiches est un moulin-tour en briques avec tête pivotante. Il a été édifié par Jean-Baptiste Deltrenne en 1789 au lieu-dit Pidebecq. Depuis sa restauration en 2000, il attire un public nombreux surtout lors de la « Fête au moulin » qui se tient chaque premier dimanche de juillet.

> **Route de Flobecq 326 (4 km)**  
7804 Ath  
[WWW.ATH.BE](http://WWW.ATH.BE)

## 22 HÔPITAL NOTRE-DAME À LA ROSE

Un magnifique couvent-hôpital du Moyen-Âge, l'un des plus anciens d'Europe! Un ensemble architectural majestueux et authentique. Un lieu plein d'émotions à découvrir absolument avec ses mille facettes : chapelle baroque, cloître, jardins, salle des malades, couvent, jardins des plantes médicinales... Un lieu incontournable où se conjuguent les soins de l'âme et les soins du corps...

> **Place Alix de Rosoit (300 m)**  
7860 Lessines  
[NOTREDAMEALAROSE.BE](http://NOTREDAMEALAROSE.BE)

## 23 PRÈS ROSIÈRES

Située le long de la Marcq, une rivière poissonneuse ayant son

embouchure dans la Dendre, dans une vallée très verdoyante et peu habitée, cette réserve naturelle de 80 ha est reconnue zone Natura 2000, tant par la Région wallonne que par la Région flamande. Elle constitue l'endroit idéal pour l'observation des oiseaux. Les flancs des collines vous offrent de magnifiques points de vue. La Ligue Royale Belge de Protection des Oiseaux y dispose d'un centre d'accueil dans la grange de l'historique ferme St-Antoine.

> **Bourenq 57 (5 km)**  
7864 Lessines  
 [presrosieres](https://www.facebook.com/presrosieres)



## GOÛTER AUX SAVEURS LOCALES

### LA BRASSERIE DES CARRIÈRES

Né de la passion de deux amis pour les produits du terroir, en particulier la bière, il s'agit d'un véritable projet de développement local et régional. Leur objectif est de brasser avec des produits naturels régionaux. L'orge est cultivée par le père de Julien sur les terres du village à 1 km de la brasserie et est transformée en malt à la malterie du Château situé à 7 km de Basècles.

Le houblon provient en partie de plant de houblon cultivé à 300 m de la brasserie. Le bois, patrimoine historique du site, sera utilisé pour la fabrication des bacs à la brasserie qui ont été confectionnés par l'atelier protégé « Le rucher » à Blicquy. Dégustez la Diôle dans la taverne située à côté des brassins.  
> **Rue de Condé 62 (1,2 km)**

7971 Basècles  
[WWW.DIOLE.BE](http://WWW.DIOLE.BE)

### BRASSERIE DU VAL DE DENDRE

Comment surprendre dans l'univers de la bière en Belgique? En créant une bière originale au vin! Ce produit innovant, à contre-courant des bières traditionnelles, est l'œuvre de François Couvreur. Certains cuisiniers revisitent des plats, d'autres revisitent la bière pour lui amener des saveurs nouvelles. Découvrez la Brute, cette bière blonde à haute fermentation provenant d'un divin mariage avec un vin de Champagne-Ardenne et de Bourgogne qui permet d'apporter de subtiles notes fruitées.

> **Rue des Combattants 51 (3,5 km)**  
7866 Ollignies  
 [brutebrasserieduValdeDendre](https://www.facebook.com/brutebrasserieduValdeDendre)



## BOIRE UN VERRE OU SE RESTAURER

### TAVERNE LA MER DE SABLE

Brasserie situé au cœur de la forêt de Stamburges  
> **Rue de l'Hippodrome 17 (1,3 km)**  
7973 Stamburges  
 [Taverne La Mer de Sable](https://www.facebook.com/TaverneLaMerdeSable)

### PARADISO

Restaurant/hôtel italien à proximité de la Mer de Sable  
> **Route de Tournai 312 (1,3 km)**  
7973 Stamburges  
[WWW.PARADISO-HOTEL.BE](http://WWW.PARADISO-HOTEL.BE)

### LE TROLL & BUSH

Taverne de la brasserie Dubuisson au centre d'Ath



- > Grand'Place 6 (200 m)  
7800 Ath  
[WWW.TROLLS-BUSH.COM](http://WWW.TROLLS-BUSH.COM)

### PAUSE & VOUS

Restaurant cosy et charmant

- > Marché aux Toiles 13 (120 m)  
7800 Ath  
📍 Pauseetvousbyalan

### AU FIL DE L'EAU

Restaurant le long de la Dendre et du RAVeL

- > Chemin de Tenre 77 (100 m)  
7800 Ath  
📍 restaurantathainaut

### TAVERNE LE SAINT PIERRE

Bistro de village

- > Place d'Ostiches 3 (4,2 km)  
7804 Ostiches  
📍 Taverne-le-Saint-Pierre

### CAFÉTÉRIA DE L'HÔPITAL NOTRE-DAME À LA ROSE

Produits du terroir

- > Place Alix de Rosoit (300 m)  
7860 Lessines  
[WWW.NOTREDAMEALAROSE.BE/INFOS-PRATIQUES/RESTAURATION/](http://WWW.NOTREDAMEALAROSE.BE/INFOS-PRATIQUES/RESTAURATION/)

### LE TRAMASURE

Gastronomie française et italienne

- > Porte d'Ogy 3 (550 m)  
7860 Lessines  
[WWW.LETRAMASURE.BE](http://WWW.LETRAMASURE.BE)

### CAFÉ LE STADE

Café convivial

- > Grand'Rue d'Acren 50 (1,2 km)  
7864 Deux-Acren

### LES JARDINS DU COUVET

Atmosphère chaleureuse et cuisine maison

- > Place d'Acren 9 (1,5 km)  
7864 Deux-Acren  
[JARDINDUCOUVET.BE](http://JARDINDUCOUVET.BE)



## SE LOGER

### 24 LE JARDIN DE ZOÉ

Gîte dans une ancienne ferme

- > Rue Emile Vandervelde 8  
7972 Quevaucamps  
[WWW.JARDIN-DE-ZOE.BE](http://WWW.JARDIN-DE-ZOE.BE)

### 25 LA MAISON D'À CÔTÉ

Gîte rural dans une ancienne ferme

- > Rue Emile Daubechies 4  
7950 Tongre-Saint-Martin  
[WWW.LAMAISONDACOTE.BE](http://WWW.LAMAISONDACOTE.BE)

### 26 CHEZ LES KIKI

Gîte rural et convivial

- > Rue Royale 28  
7950 Chièvres

### 27 L'HÔTE DES GÉANTS

Maison d'hôtes de charme et de terroir

- > Grand'Rue des Bouchers 16  
7800 Ath  
[LHOTEDESGEANTS.BE](http://LHOTEDESGEANTS.BE)

### 28 LA PETITE HISTOIRE

Gîte urbain confortable et élégant

- > Rue de Brantignies 23  
7800 Ath  
[WWW.LAPETITEHISTOIRE.BE](http://WWW.LAPETITEHISTOIRE.BE)

### 29 HÔTEL & APPART-HÔTEL HORIZON ATH-LESSINES

Chambres et appartements

- > Avenue des Artisans 1  
7822 Ghislengien  
[HOTELHORIZON.BE](http://HOTELHORIZON.BE)

### 30 LA BLANCHE FERME

Gîtes à la ferme avec vue sur la nature

- > Rue de la Loge 26  
7866 Bois de Lessines  
[WWW.LABLANCHEFERME.BE](http://WWW.LABLANCHEFERME.BE)

### 31 AU CŒUR D'ACREN

Chambre d'hôtes accueillante pour les cyclistes

- > Rue des Écoles 8  
7864 Deux-Acren  
[AUCEURDACREN.BE](http://AUCEURDACREN.BE)

### 32 BERGES ET BOIS

Chambre d'hôte confortable proche de la mer de sable.

- > Rue Cardinal Mercier 5  
7973 Stamburgess  
[BERGESETBOIS@GMAIL.COM](mailto:BERGESETBOIS@GMAIL.COM)



## RÉPARER SON VÉLO

### CYCLES PICOUX

- > Chaussée de Mons 234A

7800 Ath  
[WWW.CYCLESPICOUX.COM](http://WWW.CYCLESPICOUX.COM)

### POINT VÉLO D'ATH

- > Square des Locomotives 6  
7800 Ath  
[WWW.LA-VELOTERIE.BE](http://WWW.LA-VELOTERIE.BE)

### POINT VÉLO DE LESSINES

- > Avenue des Prairies 3  
7860 Lessines  
[WWW.LA-VELOTERIE.BE](http://WWW.LA-VELOTERIE.BE)



## INFORMATIONS TOURISTIQUES

### EN LIGNE

#### MAISON DU TOURISME DE LA WALLONIE PICARDE

- > [WWW.VISITWAPI.BE](http://WWW.VISITWAPI.BE)

### SUR PLACE

#### OFFICE DU TOURISME DE BELŒIL

- > Rue de la Hunelle 12  
7970 Belœil

#### OFFICE DU TOURISME DE CHIÈVRES

- > Grand'Place 30  
7950 Chièvres

#### OFFICE DU TOURISME D'ATH

- > Rue de Pintamont 18  
7800 Ath

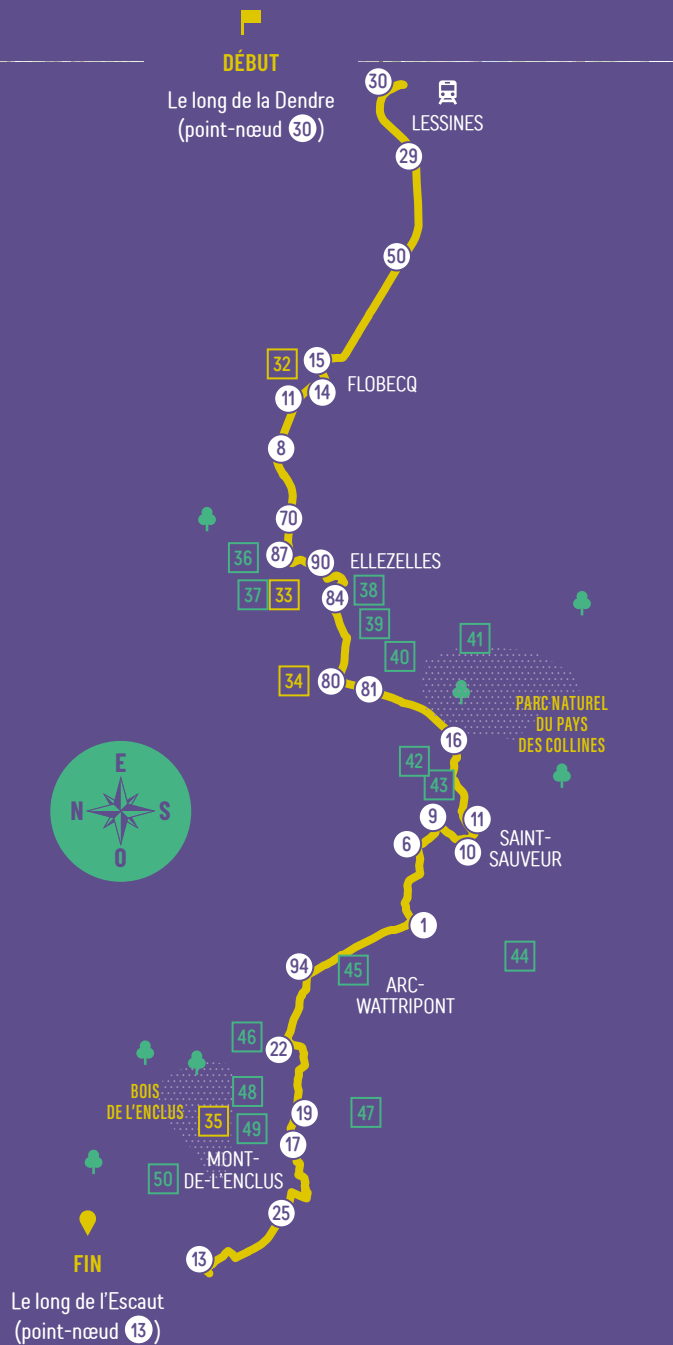
#### OFFICE DU TOURISME DE LESSINES

- > Grand'Rue 47  
7860 Lessines

# LE PAYS DES COLLINES ET LE MONT DE L'ENCLUS



SECTION 3



## POINTS-NŒUDS

30 » 29 » 50 » 15 » 14 » 11 » 8 » 70 » 40 » 87 » 77 » 90 » 83 » 85 » 84  
 » 80 » 81 » 16 » 11 » 10 » 9 » 6 » 1 » 94 » 22 » 19 » 17 » 25 » 13

DISTANCE : 38,4 KM

DÉNIVELLÉ : 236 M

DIFFICULTÉ : 6/10

Le RAVeL de l'ancienne Ligne 87 vous emmène depuis la vallée de la Dendre vers le Pays des Collines à travers le Parc Naturel éponyme. Vous quittez le RAVeL pour rejoindre Ellezelles (PN 84) grâce au réseau de points nœuds. Le village est une terre de folklores et de légendes, en témoigne le Sabbat de sorcières qui s'y tient chaque année. Vous pédalez à travers la campagne du Pays des Collines avant de vous diriger vers le Mont de l'Enclus (PN 99), dont le sommet est situé à moins d'un kilomètre de l'itinéraire. Célèbre parmi les cyclistes, le Mont de l'Enclus (ou Kluisberg) est positionné à la frontière de la Flandre et de la Wallonie. Il domine d'une centaine de mètres la campagne alentour.



## DÉCOUVRIR

### 32 LE JARDIN DE LA MAISON DES PLANTES MÉDICINALES

Dès le XVI<sup>e</sup> siècle, Flobecq était réputée pour la culture de plantes spécifiques à la région. Avec deux autres villages du Pays des Collines, elle forme un véritable triangle médical dans les années 1930. La culture d'angélique s'y est développée, une plante encore aujourd'hui distillée à Lessines. Venez visiter le jardin accessible par les venelles. Celui-ci compte 100 espèces de plantes ainsi qu'un verger conservatoire d'anciennes variétés de fruitiers.

> Rue Georges Joutet 9  
7880 Flobecq  
[WWW.VISITMAISONDESPLANTES.BE](http://WWW.VISITMAISONDESPLANTES.BE)

### 33 LES JARDINS DE LA GRANGE

Le jardin est ouvert au public lors de journées portes ouvertes, lors des stages ou sur réservation. Bienvenue dans un lieu qui favorise la biodiversité et les savoirs ancestraux. Les objectifs de Véronique, conceptrice et herboriste du jardin sont clairement définis : faire usage des plantes médicinales, cultiver des variétés indigènes et résistantes adaptées à notre climat, utiliser uniquement des produits bons pour la terre, les hommes et les animaux et surtout échanger les savoir-faire et cultiver les expériences.

> Mont 12 (2 km)  
7890 Ellezelles  
[LESJARDINSDELAGRANGE.COM](http://LESJARDINSDELAGRANGE.COM)

### 34 MOULIN DU CAT SAUVAGE

Situé sur une butte le long de la route qui relie Lessines à Renaix, ce moulin est l'emblème du Pays des Collines,

terre aux traditions rurales encore bien vivaces. Vieux de 255 ans, il est encore en état de fonctionnement ! Construit en 1750 pour la Comtesse de Rohan-Soubise, ce moulin à vent à pivot central connaîtra plusieurs modifications sans trop altérer son état originel.

> Crimont 70a (300 m)  
7890 Ellezelles  
[WWW.ELLEZELLES.BE](http://WWW.ELLEZELLES.BE)

### 35 MONT DE L'ENCLUS ET LES GÉANTS EN BOIS

Au sommet du Pays des Collines (141 m), l'Enclus du Haut est une halte méritoire non seulement pour ses bois sillonnés de sentiers balisés mais aussi pour ses guinguettes et ses plaines de jeux. Venez aussi rencontrer Liedericq, l'Ermite et le prince Salvaert de Dijon, les trois géants installés dans les bois. Le Mont de l'Enclus est divisé en deux par la frontière linguistique, la partie flamande est appelée Kluisbos.

> Enclus du Haut 30 (700 m)  
7750 Mont-de-l'Enclus  
[WWW.VISITWAPI.BE/SIT/SITE-DU-MONT-DE-LENCLUS-2](http://WWW.VISITWAPI.BE/SIT/SITE-DU-MONT-DE-LENCLUS-2)



## GOÛTER AUX SAVEURS LOCALES

### LE CLOS LOJERAU

Si les vignobles ne sont pas encore légion en Wallonie picarde, ces pionniers du divin breuvage méritent qu'on s'y attarde. La visite est disponible sur demande. Vous découvrirez les différents cépages : Pinot Meunier, Pinot Noir et Chardonnay, Syrah et Merlot.



Un comptoir de vente est à votre disposition si vous souhaitez emporter quelques bouteilles.

- > **Aulnoit 14 (1,7 km)**  
7880 Flobecq  
📍 [Clos Lojerau](#)

### CHOCOLATIER CÉDRIC DE TAEYE

Il y a un siècle encore, chaque chocolaterie produisait son chocolat. À partir des fèves, naturellement. Cette tradition, fleuron de la Belgique, semble aujourd'hui se perdre. C'est donc avec passion que Cédric de Taeye a choisi de faire vivre cet héritage et de confectionner du chocolat à partir de la fève, qu'elle vienne d'Équateur, du Pérou ou de Madagascar. Les gourmands apprécieront cette halte!

- > **Guinaumont 75 (500 m)**  
7890 Ellezelles  
[CEDRICDETAEYE.BE](#)

### BRASSERIE DES LÉGENDES SITE QUINTINE

Des bières « 100 % terroir », de la terre au verre.... Grâce à leur savoir-faire brassicole et à la maîtrise totale du processus de fabrication, les maîtres-brasseurs vous proposent des bières de caractère 100 % naturelles. Après la vision du film « De la terre au verre », vous pourrez y découvrir la salle de brassage et les cuves.

- > **Guinaumont 75 (500 m)**  
7890 Ellezelles  
[AUCHAUDRONDESLEGENDES.BE](#)

### BOUTIQUE DE TERROIRS - MAISON DU PAYS DES COLLINES

⚠ **En travaux**  
Dans ce lieu cohabitent un centre d'information touristique et une boutique de produits locaux. Vous y trouverez les trésors d'une vingtaine de producteurs de la région. Il y en a pour tous les goûts et toutes les envies : bières, chocolats, confitures, jus de fruits et encore bien d'autres richesses du terroir. Au Pays des Collines,

des artisans des produits de bouche vous font découvrir leur passion. Attention, vérifiez bien l'ouverture de la boutique via les réseaux sociaux, celle-ci effectue des travaux pour encore mieux vous accueillir.

- > **Ruelle des Écoles 1 (800 m)**  
7890 Ellezelles  
[WWW.MAISONDUPAYSDESCOLLINES.BE](#)

### BOUTIQUE DE TERROIRS

Pour vos courses quotidiennes, une soixantaine de producteurs se réunissent afin de vous proposer les meilleurs produits artisanaux de la région du Pays des Collines et pour vous faciliter l'achat de produits locaux et/ou bio. Ce comptoir de produits locaux et/ou bio offre un large choix : fruits et légumes, pain, pâtisserie, lait, yaourts, quiches, plats traiteurs, viande, charcuterie, glaces, pâtes à tartiner, fromage, tartelettes, beurre, confitures, bières, une grande gamme d'épicerie fine,...

- > **Route de Lessines 63 (700 m)**  
7890 Ellezelles  
[WWW.BOUTIQUEDETERROIRS.BE](#)



## BOIRE UN VERRE OU SE RESTAURER

### LES GLACES D'ÉLODIE

Glaces et sorbets artisanaux  
> **Place des Combattants 3 (300 m)**  
7862 Ogy  
📍 [Les glaces d'Élodie](#)

### MOULIN DU MOUFLU

Restaurant dans un ancien moulin à eau  
> **Quesnoit 28 (2 km)**  
7890 Wodecq  
[WWW.MOUFLU.BE](#)

### FAIM DE LIGNE

Bistro dans une ancienne gare  
> **Marais à l'Eau 2 (sur le tracé)**  
7880 Flobecq  
📍 [Bistro-Faim-de-Ligne](#)

### JEANNE DUSSCHAUT - AU VIEUX MOULIN

Cadre cosy dans un authentique moulin à eau  
> **Puvinage 4 (500 m)**  
7880 Flobecq  
[WWW.JEANNE-DUSSCHAUT.BE](#)

### AU CHAUDRON DES LÉGENDES 🚲

Cuisine du terroir du Pays des Collines  
> **Rue Guinaumont 75 (500 m)**  
7890 Ellezelles  
[AUCHAUDRONDESLEGENDES.BE](#)

### LE TERROIR GOURMAND 🚲

Brasserie aux parfums du terroir  
> **Place 10 (50 m)**  
7890 Ellezelles  
[WWW.LETERROIRGOURMAND.BE](#)

### AU COIN D'AMAURY 🚲

Table de terroir  
> **Rue de Frasnes 2 (350 m)**  
7890 Ellezelles  
[AUCOINDAMAURY.BE](#)

### LA CUISINE 🚲 (DOMAINE DES VERTES FEUILLES)

Restaurant slow food dans un magnifique domaine  
> **Avenue des Hauts 18 (400 m)**  
7912 Saint-Sauveur  
[WWW.VERTES-FEUILLES.BE](#)

### MON PETIT PHOTO CAFÉ

Restaurant champêtre avec vue impressionnante sur le Pays des Collines  
> **Rue Hoguegne 9 (1,2 km)**  
7912 Saint-Sauveur

### LA MAISON BLANCHE 🚲

Restaurant accueillant et menu traditionnel belge  
> **Place de Saint-Sauveur 4 (200 m)**  
7912 Saint-Sauveur  
>

### KLUIZBAR (fermeture temporaire)

Brasserie locale au sommet du Mont de l'Enclus  
> **Enclus du Haut 34 (2 km)**  
7750 Mont-de-l'Enclus  
[WWW.KLUIZBAR.COM](#)



## SE LOGER

### 36 LA RIGAUDRYE 🏠 🚲

Gîte de charme entouré de saules têtards  
> **Rigaudrye 28**  
7890 Ellezelles  
[WWW.LA-RIGAUDRYE.BE](#)

### 37 AU MONT DES COLLINES 🏠 🚲

Chambre d'hôtes et gîtes dans une ancienne grange  
> **Mont 16**  
7890 Ellezelles  
[WWW.AUMONTDESCOLLINES.BE](#)

### 38 HÔTEL DE LA POSTE 🏠 🚲

Hôtel de charme authentique  
> **Rue Jean Vinois 23**  
7890 Ellezelles  
[HOTELDELAPOSTE-ELLEZELLES.BE](#)

### 39 AU CŒUR DES COLLINES 🏠 🚲

Gîtes ruraux familiaux et chaleureux  
> **Camp et Haie 47**  
7890 Ellezelles  
[WWW.AUCOEURDESCOLLINES.BE](#)

### 40 GÎTE DES HORTENSIAS 🏠 🚲

Gîte au cœur du Pays des Collines  
> **Aulnoit 14**  
7890 Ellezelles  
[WWW.GITEDESHORTENSIAS.BE](#)

### 41 GÎTE L'ARCHIPEL 🏠 🚲

Hébergement de terroir  
> **Gauquier 20**  
7890 Ellezelles  
[WWW.GITELARCHIPEL.BE](#)

**42** **DOMAINE DES VERTES**    
**FEUILLES**

Hôtel-restaurant avec une vue à couper le souffle et une cuisine à base de produits locaux

> Avenue des Hauts 18  
7912 Saint-Sauveur  
[WWW.VERTES-FEUILLES.BE](http://WWW.VERTES-FEUILLES.BE)

**43** **LE RIEU DU MOULIN**  

Chambre d'hôtes de charme

> Mont Saint-Laurent 18  
7912 Saint-Sauveur  
[WWW.RIEUDUMOULIN.BE](http://WWW.RIEUDUMOULIN.BE)

**44** **LES GRAMINÉES** 

Gîte rural à la ferme

> Route d'Anvaing 21  
7910 Arc-Ainières

**45** **CHÂTEAU BAGATELLE** 

Hôtel de luxe et spa

> Chaussée de Tournai 29  
7910 Arc-Wattripont  
[HOTEL-BAGATELLE.BE](http://HOTEL-BAGATELLE.BE)

**46** **AU PIED DU TRIEU** 

Camping

> Rue Labroye 18  
7750 Mont-de-l'Enclus  


**47** **ENTRE MONTS  
ET COLLINES**  

Chambre d'hôtes simple et confortable

> Chemin du Bue 3  
7750 Anseroeul  
[WWW.ENTREMONTSETCOLLINES.BE](http://WWW.ENTREMONTSETCOLLINES.BE)

**48** **GÎTE HORLITIN**  

Gîte rural paisible et confortable

> Rue Horlitin 55  
7750 Amougies  
[WWW.GITE-HORLITIN.BE](http://WWW.GITE-HORLITIN.BE)

**49** **GÎTE THILOUBA** 

Gîte dans une fermette à l'orée du bois

> Verte Voie 2  
7750 Amougies  
[WWW.GITE-THILOUBA-MONTDELENCLUS.BE](http://WWW.GITE-THILOUBA-MONTDELENCLUS.BE)

**50** **LE RECLUS** 

B&B au sommet du Mont de l'Enclus

> Avenue Albert Opsomer 1A  
7750 Mont-de-l'Enclus  
[WWW.LERECLUS.BE](http://WWW.LERECLUS.BE)



## RÉPARER SON VÉLO

### POINT VÉLO DE LESSINES

> Avenue des Prairies 3  
7860 Lessines  
[WWW.LA-VELOTERIE.BE](http://WWW.LA-VELOTERIE.BE)



## INFORMATIONS TOURISTIQUES

### EN LIGNE

#### MAISON DU TOURISME DE LA WALLONIE PICARDE

> [WWW.VISITWAPI.BE](http://WWW.VISITWAPI.BE)

### SUR PLACE

#### LA MAISON VIVANTE DU PAYS DES COLLINES

> Ruelle des Écoles 1  
7890 Ellezelles



### NOTES

.....

.....

.....

.....

.....

.....

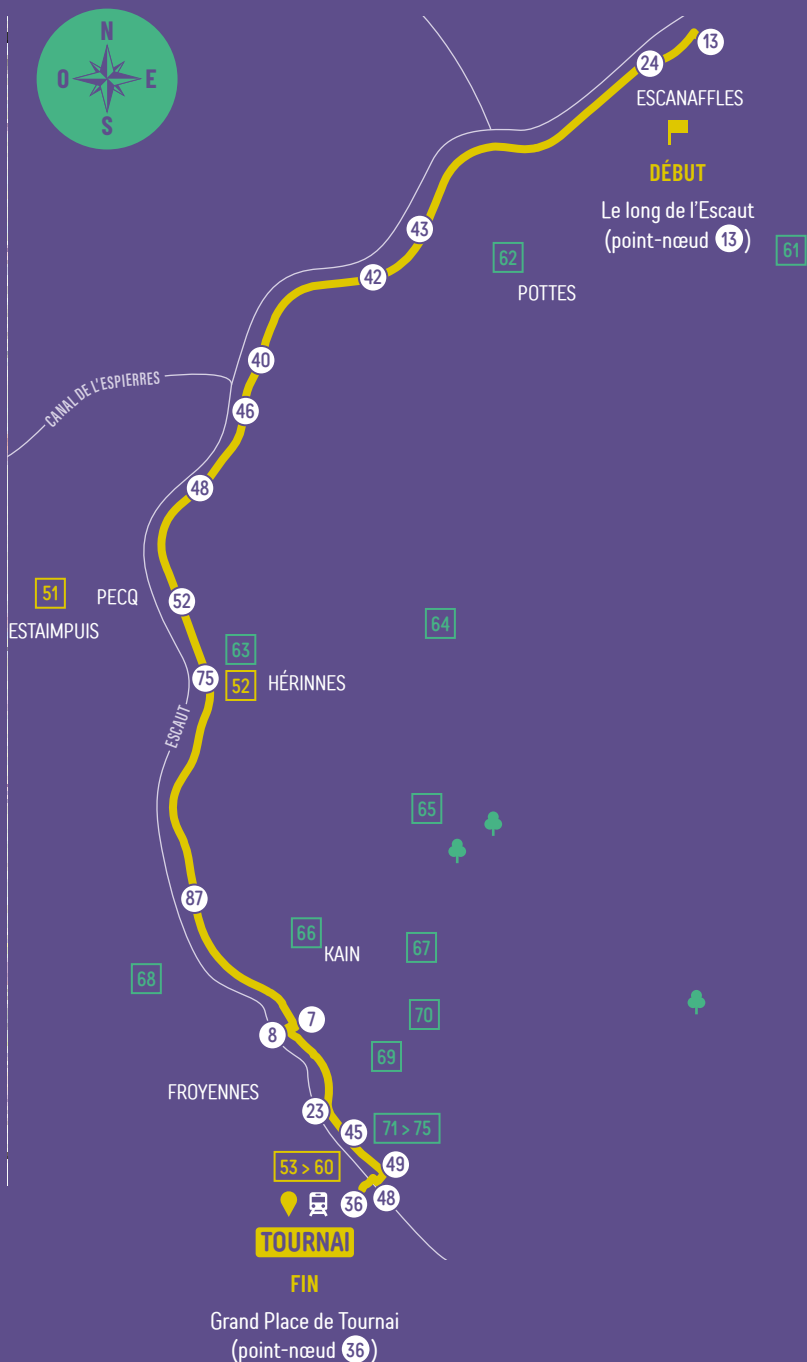
.....

.....

.....

.....

.....



#### POINTS-NŒUDS

13 » 24 » 1 » 43 » 42 » 40 » 46 » 48 » 52 » 75 » 87 » 7 » 8 » 23 » 45  
 » 1 » 49 » 48 » 36

## LES RIVES DE L'ESCAUT ET LA CITÉ AUX CINQ CLOCHERS



SECTION 4

DISTANCE : 26,3 KM

DÉNIVELÉ : 57 M

DIFFICULTÉ : 2/10

Cette partie de l'itinéraire vous emmène à Tournai par les magnifiques rives de l'Escaut récemment réaménagées. Après un passage à proximité du Domaine et Château de Bourgogne (PN 49) et si vous avez encore de bonnes jambes, vous pouvez gravir le Mont Saint-Aubert (PN 94). Vous serez récompensé de vos efforts par un superbe panorama sur la Ville de Tournai et sa campagne environnante. Vous arrivez à Tournai en longeant l'Escaut et vous apercevez le majestueux Pont des Troues (PN 45). Cette ville, l'une des plus anciennes de Belgique, est surnommée la Cité aux Cinq Clochers en raison des cinq tours de la Cathédrale Notre-Dame, héritages de l'époque médiévale. Elle garde de nombreuses traces de son histoire multimillénaire dans son architecture préservée. Vous finissez votre aventure à la Grand Place de Tournai au pied du Beffroi de Tournai, le plus ancien de Belgique (PN 36). Il est inscrit comme la cathédrale sur la liste du patrimoine mondial de l'UNESCO. La ville compte aussi des musées de qualité comme le Musée de la Tapisserie et des Arts Textiles, le Musée des Beaux-Arts ou encore le Musée d'Histoire naturelle.



## DÉCOUVRIR

### 51 DOMAINE DE BOURGOGNE

Vaste écrin de verdure s'étendant sur 14 hectares situés au cœur d'Estaimbourg, ce domaine, son parc et son château entouré d'eau est une halte idéale pour les familles. On y trouve un enclos animalier, un étang, une aire de jeux, un mini-golf, des terrains de pétanque et une cafétéria. Le château, propriété des seigneurs de Bourgogne au XIX<sup>e</sup> siècle, est le lieu de réceptions privées (mariages, séminaires d'entreprise etc.) et d'expositions artistiques tout au long de l'année.

> **Place de Bourgogne 1 (2,5 km)**

7730 Estaimpuis

[WWW.ESTAIMPUIS.BE/LOISIRS-ET-DETENTE-2/A-VISITER/](http://WWW.ESTAIMPUIS.BE/LOISIRS-ET-DETENTE-2/A-VISITER/)

### 52 LA MAISON DE LÉAUCOURT

Cet espace situé tout près du tracé et du RAVeL propose un point d'information touristique, un départ de promenades, des visites guidées, des animations pédagogiques et des événements en tout genre, des terrains de pétanque et une cafétéria ouverte le week-end.

> **Chemin des Étangs 12 a (300 m)**

7742 Hérissonnes

[WWW.LAMAISONDELEAUCOURT.COM](http://WWW.LAMAISONDELEAUCOURT.COM)

### 53 LE PONT DES TROUS

Cette porte d'eau gothique du XIII<sup>e</sup> siècle était l'un des éléments clé de la défense de la ville et est l'un des plus prestigieux vestiges de l'architecture médiévale en Belgique ! D'énormes grilles pouvaient empêcher l'entrée dans la ville via le fleuve. L'arche centrale a été détruite durant la Seconde Guerre mondiale et reconstruite avec une hauteur supplémentaire

afin de laisser passer les péniches au gabarit plus important. En 2019, le pont est à nouveau « déconstruit » pour s'adapter au gabarit des bateaux naviguant sur l'Escaut. Suite à la contestation de défenseurs du patrimoine, le projet est revu pour maintenir un maximum la structure et les matériaux de l'architecture médiévale.

> **Quai Donat Casterman**

7500 Tournai

### 54 SAC AVENTURE-JEU

Conçus pour vivre une expérience touristique ludique et décalée en famille (à partir de 4 ans). Le sac de jeux comprend un plan, des cartes à gratter, la définition des personnages, une boussole, un puzzle ou autres objets magiques vous permettant de prendre part à un jeu de piste d'environ 1 h 30 à travers le patrimoine de la ville. Le sac de jeu touristique est en vente à l'office du tourisme ou à l'auberge de jeunesse.

> **Place Paul-Emile Janson 1**

7500 Tournai

[WWW.VISITTOURNAI.BE/AGENDA/SAC-AVENTURE-JEUX-TOURNAI/](http://WWW.VISITTOURNAI.BE/AGENDA/SAC-AVENTURE-JEUX-TOURNAI/)

### 55 CATHÉDRALE NOTRE-DAME DE TOURNAI

Reconnue patrimoine mondial de l'UNESCO, la Cathédrale est un joyau de l'architecture médiévale. Alliance harmonieuse des styles roman et gothique, majestueuse avec ses 5 clochers, elle impressionne. À l'intérieur, vous aurez l'occasion d'admirer sa magnifique rosace et son gigantesque chœur gothique de 58 mètres de long.

> **Place de l'Évêché**

7500 Tournai

[WWW.VISITTOURNAI.BE](http://WWW.VISITTOURNAI.BE)

### 56 BEFFROI DE TOURNAI

▲ **En travaux**

Un des plus vieux beffrois de Belgique, il figure sur la liste du patrimoine mondial de l'UNESCO. Il a servi de tour de guet, de prison, de clocher, d'hôtel de ville, jouant



un grand rôle dans la ville. Sa cloche permettait d'avertir la population en cas d'incendie, d'invasion ou même d'exécution ou de procès. Du haut de ses 72 mètres, vous pourrez admirer un magnifique panorama sur la ville et ses alentours après avoir grimpé les 257 marches de l'édifice.

> **Vieux Marché aux Poteries**  
7500 Tournai  
[WWW.VISITTOURNAI.BE](http://WWW.VISITTOURNAI.BE)

## 57 HALLE AUX DRAPS

▲ En travaux

Le bâtiment actuel est une architecture Renaissance édifée en 1610 par le maître maçon Quentin Ratte. Tout l'édifice s'écroula en 1881 mais fut reconstruit fidèlement. À côté et d'un type proche se dresse la Conciergerie (1612). Probablement inspirée de la façade de l'hôtel de ville de Gand, la Halle aux Draps possède une grande cour intérieure, aujourd'hui couverte, et qui accueille nombre de réceptions, manifestations et expositions.

> **Ruelle de la Grande Garde**  
7500 Tournai  
[WWW.VISITTOURNAI.BE](http://WWW.VISITTOURNAI.BE)

## 58 MUSÉE DE LA TAPISSERIE ET DES ARTS TEXTILES

Lieu dédié à la tapisserie et aux arts textiles. Au travers de nouvelles expositions et des activités de médiation, le musée conserve, étudie, enrichit et met en valeur une collection de référence permettant de retracer et faire découvrir cinq siècles et demi de patrimoine licier et textile.

> **Place Reine Astrid 9**  
7500 Tournai  
[WWW.VISITTOURNAI.BE](http://WWW.VISITTOURNAI.BE)

## 59 LE MUSÉE D'HISTOIRE NATURELLE ET SON VIVARIUM

Il est le premier musée du pays qui ouvre ses portes au public en 1829. La scénographie a veillé à préserver le « cabinet des curiosités » qui plonge le visiteur dans l'ambiance des cabinets d'histoire naturelle

du XIX<sup>e</sup> siècle ainsi qu'une galerie des animaux naturalisés aussi rares qu'extraordinaires. Découvrez aussi un vivarium où poissons, mygales, amphibiens et reptiles vivants évoluent dans des habitats reconstitués. Profitez également d'un jardin scientifique aménagé ainsi qu'une serre à papillons exotiques.

> **Rue des Carmes 8**  
7500 Tournai  
[WWW.VISITTOURNAI.BE](http://WWW.VISITTOURNAI.BE)

## 60 MUSÉE DES BEAUX-ARTS

Peu avant sa mort, le collectionneur Henri Van Cutsem exprime son souhait de léguer sa collection de peintures à la ville de Tournai, à condition qu'un musée dessiné par l'architecte Victor Horta soit construit. Ce sera le seul musée imaginé par le célèbre architecte. Il a été dessiné en forme de tortue, à la croisée des chemins entre Art nouveau et modernisme Art déco. Le musée présente les collections d'art moderne de Van Cutsem ainsi que des œuvres depuis les Primitifs flamands jusqu'à l'art contemporain.

> **Rue de l'Enclos Saint-Martin 3**  
7500 Tournai  
[MBA.TOURNAI.BE](http://MBA.TOURNAI.BE)



# GOÛTER AUX SAVEURS LOCALES

## PÂTISSERIE QUENOY

Depuis 1863, cette pâtisserie artisanale, où se sont succédé déjà 5 générations, vous propose des douceurs sucrées, salées et glacées non loin de la gare de Tournai. Vous pouvez y déguster des

spécialités locales comme le gâteau Clovis, créé pour commémorer le 1500<sup>e</sup> anniversaire de la mort de Childéric et de l'accession au trône de son fils Clovis, 1er Roi de tous les Francs mais aussi les Ballons de Tournai, bonbons noirs et durs qui peuvent apaiser votre gorge.

> **Place Crombez 2 (500 m)**  
7500 Tournai  
[WWW.PATISSERIEQUENOY.BE](http://WWW.PATISSERIEQUENOY.BE)



# BOIRE UN VERRE OU SE RESTAURER

## RESTAURANT LE TEMPS DE VIVRE

Cuisine traditionnelle dans un cadre agréable

> **Place d'Escanaffles 7 (350 m)**  
7760 Celles  
[LE-TEMPSDEVIVRE.BE](http://LE-TEMPSDEVIVRE.BE)

## FERME DE CAVRINNES

Production laitière, fabrication de glaces et desserts

> **Chaussée d'Audenarde (1,2 km)**  
7742 Pecq  
f *Ferme de Cavrines*

## CAFÉTÉRIA DE LA MAISON DE LÉAUCOURT

Le long d'un ancien bras de l'Escaut

> **Chemin des Étangs 12 (300 m)**  
7742 Hérissonnes  
f *lamaisondeleaucourt*

## LES CINQ CLOCHERS (FLOREAL PANORAMIQUE)

Brasserie panoramique

> **Place du Mont Saint-Aubert 2 (4,3 km)**  
7542 Mont-Saint-Aubert  
[WWW.FLOREALCLUB.BE](http://WWW.FLOREALCLUB.BE)

## MA CAMPAGNE

Restaurant de traditions

> **Avenue du Rinval 1 (4,5 km)**  
7542 Mont-Saint-Aubert  
[WWW.MACAMPAGNEBYVERO.BE](http://WWW.MACAMPAGNEBYVERO.BE)

## LE STOEMP

Plats maisons à base de produits issus du maraîchage et de l'élevage local

> **Boulevard Eisenhower 63 (1 km)**  
7500 Tournai  
[WWW.LESTOEMP.BE](http://WWW.LESTOEMP.BE)

## L'ÉPICERIE

Cuisine du monde aux assiettes délicieuses et colorées

> **Rue du Cygne 27**  
7500 Tournai (centre-ville)  
[WWW.LEPICERIETOURNAI.BE](http://WWW.LEPICERIETOURNAI.BE)

## EN CAS DE FAIM

Cuisine méditerranéenne de qualité

> **Rue du Cygne 33**  
7500 Tournai (centre-ville)  
f *en cas de faim*

## CORTO MALTE (réouverture en mai)

Resto-Bar/tapas et cuisine du monde au bord de l'Escaut

> **Quai Saint-Brice 18**  
7500 Tournai (centre-ville)  
f *cortomaltetournai*

## LE PATIO'NEMENT

Restaurant dans un sublime cadre avec un projet inclusif

> **Rue Guillaume Charlier 34a (400 m)**  
7500 Tournai  
[WWW.PATIONEMENT.COM](http://WWW.PATIONEMENT.COM)

## TATIE DANIELLE BY EMMA

Cuisine savoureuse à base de produits frais

> **Quai du Marché au Poisson 21**  
7500 Tournai (centre-ville)  
f *tatiedaniellebyemmaleresto*

## L'ÉLÉPHANT BLANC

Restaurant thaï et authentique

> **Place de Nédonchel 2**  
7500 Tournai (centre-ville)  
[WWW.ELEPHANT-BLANC.BE](http://WWW.ELEPHANT-BLANC.BE)



## SE LOGER

### 61 LES JARDINS DU NOIR MOUTON

Gîtes et chambre d'hôtes en face du Mont de l'Enclus

> Rue d'Anseroeul 46a  
7760 Escanaffles  
[WWW.NOIRMOUTON.BE](http://WWW.NOIRMOUTON.BE)

### 62 LA FERME DU RUISSEAU

Gîtes ruraux dans une ferme typique en carré

> Rue du Petit Marais 16  
7760 Pottes  
[FERMEDURUISSEAU.WIX.COM/GITE](http://FERMEDURUISSEAU.WIX.COM/GITE)

### 63 TERRE D'Ô

Gîte et B&B soignés avec espace bien-être

> Chemin des Étangs 26/4  
7742 Hérinnes  
[WWW.TERREDO.BE](http://WWW.TERREDO.BE)

### 64 GÎTE DES PIERROTS

Gîte dans une ancienne ferme

> Rue des Pierrots 11  
7542 Mont-Saint-Aubert  
[WWW.GITEDESPIERROTS.BE](http://WWW.GITEDESPIERROTS.BE)

### 65 FLOREAL LE PANORAMIQUE

Hôtel-restaurant situé au sommet du Mont St-Aubert

> Place du Mont Saint-Aubert 2  
7542 Mont-Saint-Aubert  
[WWW.FLOREALGROUP.BE/PAGE/MONT-SAINT-AUBERT/HTML](http://WWW.FLOREALGROUP.BE/PAGE/MONT-SAINT-AUBERT/HTML)

### 66 HÔTEL FERME DELGUEULE

Hôtel familial de standing à la ferme

> Rue du Mont Saint-Aubert 12  
7540 Kain  
[WWW.FERMEDELGUEULE.COM](http://WWW.FERMEDELGUEULE.COM)

### 67 LE JARDIN DU MARAIS

Chambre d'hôtes au calme à 5 min du centre-ville

> Drève du Marais 8  
7503 Froyennes  
[WWW.GITESDEWALLONIE.BE](http://WWW.GITESDEWALLONIE.BE) : JARDIN DU MARAIS

### 68 LES THERMES DE KAIN

Chambres avec jacuzzi privatif

> Rue Albert 64  
7540 Kain  
[WWW.THERMESDEKAIN.BE](http://WWW.THERMESDEKAIN.BE)

### 69 LA SAULINIÈRE

Chambre d'hôtes au château

> Rue du Saulchoir 50  
7540 Kain

### 70 HÔTEL ALCANTARA

Hôtel confortable dans une ancienne demeure du centre-ville

> Rue des Bouchers Saint-Jacques 2  
7500 Tournai  
[WWW.HOTELALCANTARA.BE](http://WWW.HOTELALCANTARA.BE)

### 71 LA CAMUCHE DE FRANÇOIS JOSEPH PETERINCK

Gîtes urbains de style

> Place Roger de la Pasture 6  
7500 Tournai  
[WWW.LESCAMUCHES.BE](http://WWW.LESCAMUCHES.BE)

### 72 AUBERGE DE JEUNESSE DE TOURNAI

En plein cœur de la ville, dans une ancienne école de musique

> Rue Saint-Martin 64  
7500 Tournai  
[WWW.LESAUBERGESDEJEUNESSE.BE](http://WWW.LESAUBERGESDEJEUNESSE.BE)

### 73 MAISON TAHAREH

Chambre d'hôtes à thème dans une maison des années «20»

> Boulevard du Roi Albert 40  
7500 Tournai  
[WWW.BED-BREAKFAST-TOURNAI.BE](http://WWW.BED-BREAKFAST-TOURNAI.BE)



## RÉPARER SON VÉLO

### POINT VÉLO TOURNAI

> Place Crombez 10  
7500 Tournai  
[WWW.LA-VELOTERIE.BE](http://WWW.LA-VELOTERIE.BE)

### WANT YOU BIKE

> Quai des Vicinaux 24  
7500 Tournai

### XBIKE

> Vieux Chemin d'Ath 14  
7548 Warchin  
[XBIKE.BE](http://XBIKE.BE)

### DÉCATHLON TOURNAI

> Rue de Maire 6  
7503 Tournai  
[WWW.DECATHLON.BE](http://WWW.DECATHLON.BE)



## INFORMATIONS TOURISTIQUES

### EN LIGNE

#### MAISON DU TOURISME DE LA WALLONIE PICARDE

> [WWW.VISITWAPI.BE](http://WWW.VISITWAPI.BE)

### SUR PLACE

#### MAISON DE LÉAUCOURT

> Chemin des Étangs 2A  
7742 Pecq

#### OFFICE DU TOURISME DE TOURNAI - VISIT TOURNAI

> Place Paul-Emile Janson 1  
7500 Tournai

### NOTES



**PSSST...**

**ILS NE SONT PAS  
À PROXIMITÉ DIRECTE  
DU TRACÉ MAIS MÉRITENT  
LE COUP D'ŒIL !**

**L'ARCHÉOSITE ET MUSÉE D'AUBECHIES (8,5 KM)**

**LE MUSÉE DE L'AUTO, COLLECTION MAHY (14 KM)**

**LE BEERSTORIUM ET LA BRASSERIE DUBUISSON (7,5 KM)**

**L'ÉCOMUSÉE DU PAYS DES COLLINES (6,5 KM)**

**LE MUSÉE DE FOLKLORE, VIE TRANSFRONTALIÈRE (15 KM)**


**LE CENTRE MARCEL MARLIER, DESSINE-MOI MARTINE (15,5 KM)**

Sites et musées incontournables :

[WWW.VISITWAPI.BE](http://WWW.VISITWAPI.BE)



## DANS LA MÊME COLLECTION



### RÉDACTION

Cédric Maillaert  
& François Struzik (HikeUp.be)

### PHOTOGRAPHIES

François Struzik (HikeUp.be)  
VisitWapi, Ecopark adventure  
Coralie Cardon, Denis Erroyaux,  
Sébastien Eugène, Hilde Lenaerts,  
David Gibout

### MAQUETTE & MISE EN PAGE

Caroline Deroyer (dac-collectif.be)

### IMPRESSION

Imprimerie Bietlot (Charleroi)

### ÉDITEUR RESPONSABLE

N. Plouvier,  
ASBL Maison du Tourisme  
de la Wallonie picarde

### EAN

D/2022/14.135/05

### DÉPÔT LÉGAL

9782930983561

### PARTENAIRES



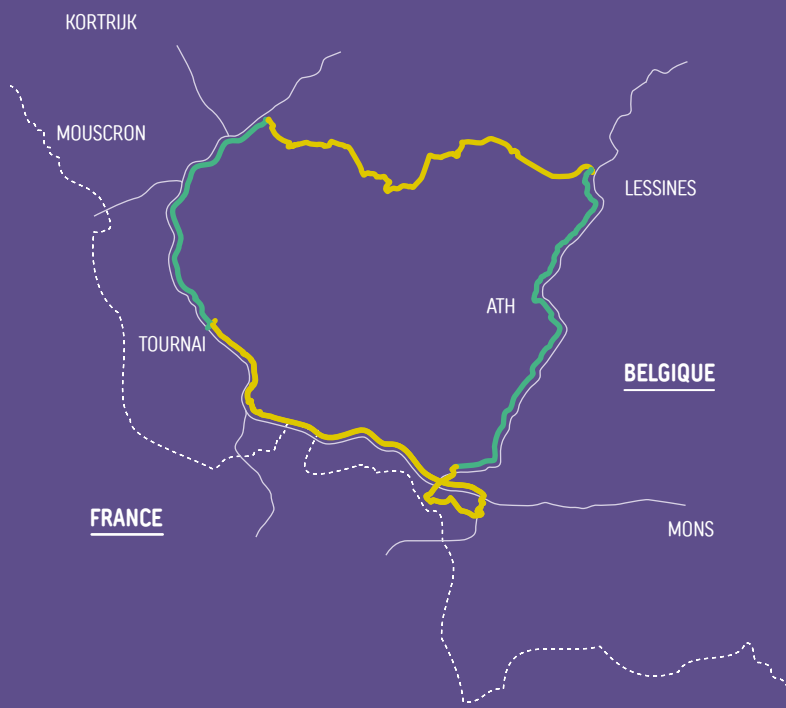
**VISITWallonia.be**



Les points d'intérêts de ce roadbook  
sont des choix de l'auteur.

**E**nfourchez votre vélo et partez à la découverte de cette région verdoyante au carrefour de la Wallonie, de la Flandre et du Nord de la France. Cet itinéraire à vélo de 142 km que vous pouvez réaliser en plusieurs jours d'affilée, étape par étape ou combiner avec votre propre itinéraire, vous emmène pour un grand tour de cette région à la nature et aux paysages préservés.

**Pas de doute, vous prendrez bien du plaisir en couple, en famille ou avec vos amis aux 4 coins de la Wallonie picarde !**



**Interreg**

France-Wallonie-Vlaanderen



UNION EUROPÉENNE  
EUROPESE UNIE

**Eurocyclo**

Avec le soutien du Fonds européen de développement régional -  
Met steun van het Europees Fonds voor Regionale Ontwikkeling

9 782930 983561

